

ACUDE BARROSO

(315.53, 9467.15)










(318.53, 9467.15)

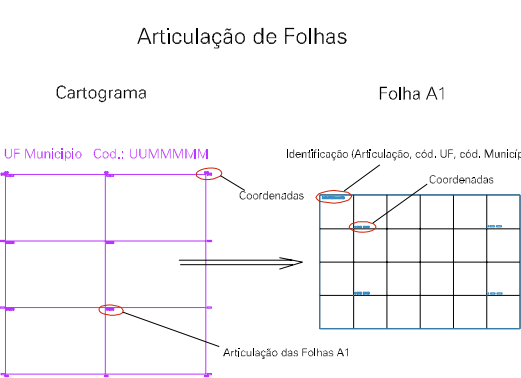
(318.53, 9468.15)

(318.53, 9468.15)

ESTADO DO CEARA  
 Município: 23.05654  
 IPAPORANGA  
 Folha : 02 - 01

Arquivo: 230565410000005.dgn  
 Limites(km): (315.53, 9465.15) - (318.53, 9468.15)

- LEGENDA**
- LIMITES**
-  Município ou Perímetro Urbano
  -  Distrito
  -  Subdistrito, RA, Zona ou similar
  -  Bairro ou similar
  -  Setor Censitário
- CODIGOS**
-  22306.05 Distrito (cod. do município + cod. do distrito)
  -  05.06 Subdistrito (cod. do distrito + cod. do subdistrito)
  -  003 Bairro (cod. do bairro no município)
  -  25 Setor (número do setor no distrito ou subdistrito)



MAPA URBANO DIGITAL  
 FOLHA A1