


(303.925, 9531.536)

(304.425, 9531.536)


(303.925, 9531.286)

(304.425, 9531.286)

ESCOLA



CAIXA D'AGUA



CASA DE JOAO DA SILVA LIMA
FUNASA 1

PARA IPU

ESTADO DO CEARA

Município: 23.05803

IPU

Folha : 02 - 01

Arquivo: 23058032500009.dgn
Limites(km): (303.8, 9531.161) - (304.6, 9531.661)

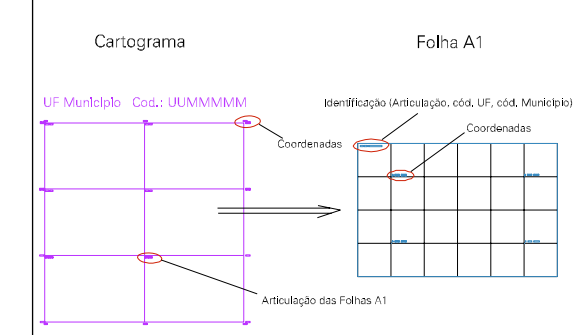
LEGENDA

- LIMITES
- Município ou Perímetro Urbano
 - Distrito
 - Subdistrito, RA, Zona ou similar
 - Bairro ou similar
 - Setor Censitário

CODIGOS

- 22306.05 Distrito (cod. do município + cod. do distrito)
- 05.06 Subdistrito (cod. do distrito + cod. do subdistrito)
- 003 Bairro (cod. do bairro no município)
- 25 Setor (número do setor no distrito ou subdistrito)

Articulação de Folhas



MAPA URBANO DIGITAL
FOLHA A1