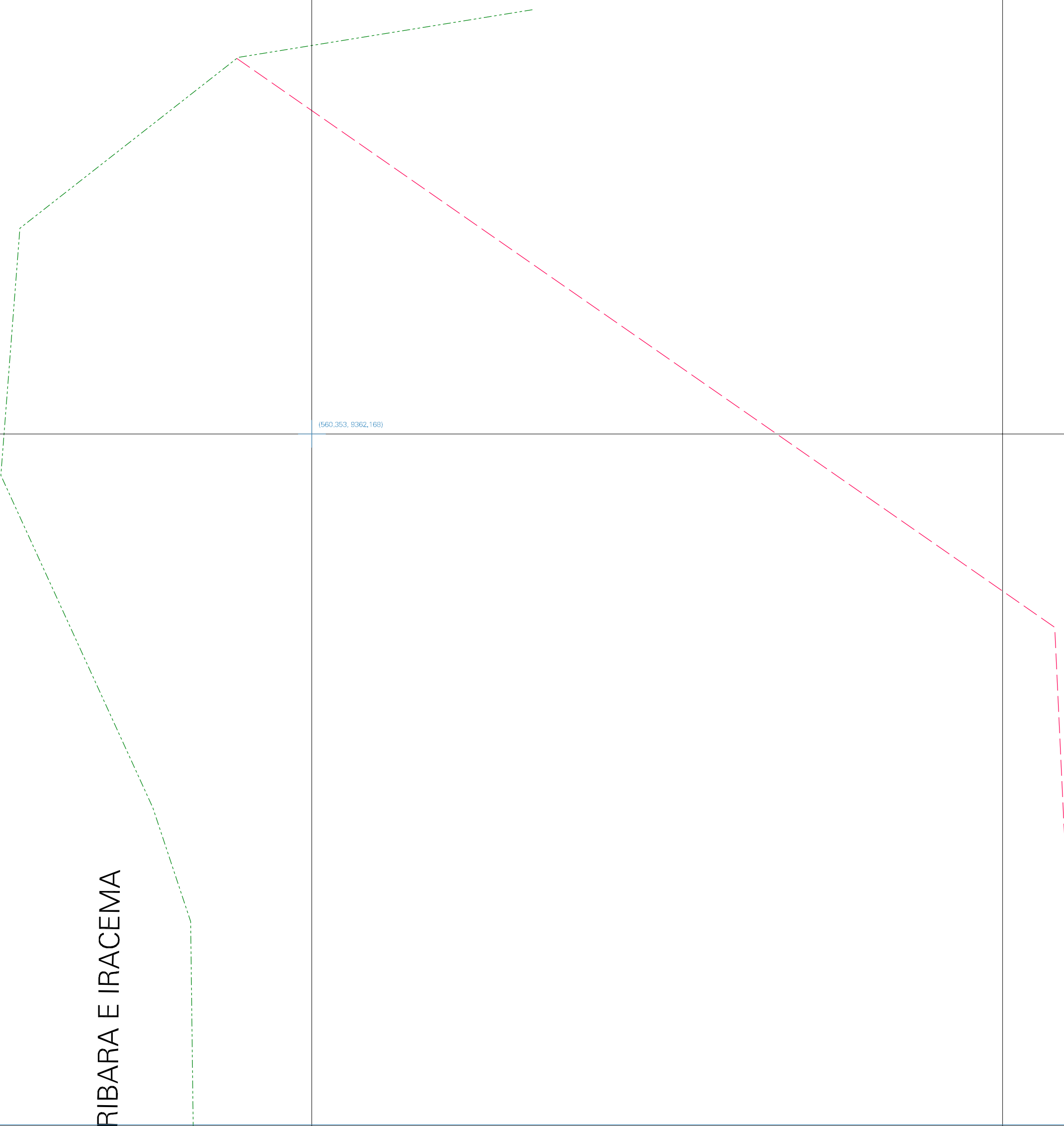


(562,263, 9362,168)

(562,263, 9362,168)

(562,263, 9362,168)

(562,263, 9362,168)



RIBARA E IRACEMA

ESTADO DO CEARA

Município: 23.06009

IRACEMA






Folha : 01 - 01

Arquivo: 230600915000002.dgn





Limites(km): (559.263, 9361.168) - (563.263, 9364.168)

LEGENDA

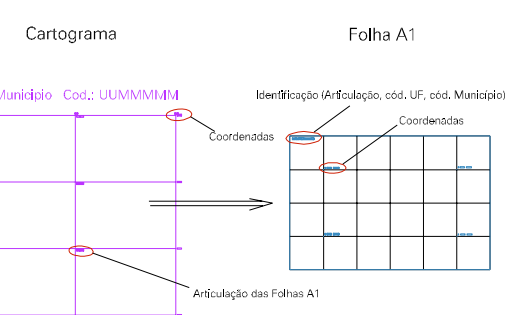
LIMITES

-  Município ou Perímetro Urbano
-  Distrito
-  Subdistrito, RA, Zona ou similar
-  Bairro ou similar
-  Setor Censitário

CODIGOS

-  22306.05 Distrito (cod. do município + cod. do distrito)
-  05.06 Subdistrito (cod. do distrito + cod. do subdistrito)
-  003 Bairro (cod. do bairro no município)
-  25 Setor (número do setor no distrito ou subdistrito)

Articulação de Folhas



MAPA URBANO DIGITAL
FOLHA A1

