


(01, 01) - 230610810000002

(409.45, 9547.54)

(411.45, 9547.54)

(409.45, 9546.54)

(411.45, 9546.54)



ESTADO DO CEARA

Município: 23.06108

IRAUCUBA






Folha : 01 - 01

Arquivo: 230610810000002.dgn





Limites(km): (408.95, 9546.04) - (411.95, 9548.04)

LEGENDA

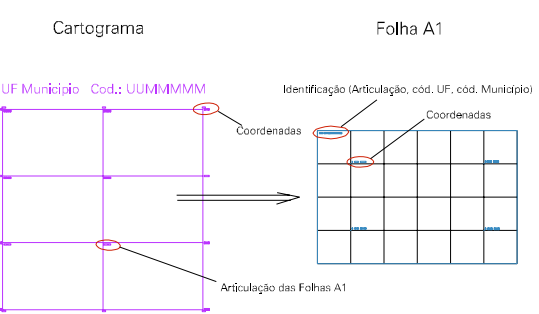
LIMITES

-  Município ou Perimetro Urbano
-  Distrito
-  Subdistrito, RA, Zona ou similar
-  Bairro ou similar
-  Setor Censitário

CODIGOS

-  22306.05 Distrito (cod. do município + cod. do distrito)
-  05.08 Subdistrito (cod. do distrito + cod. do subdistrito)
-  003 Bairro (cod. do bairro no município)
-  25 Setor (número do setor no distrito ou subdistrito)

Articulação de Folhas



MAPA URBANO DIGITAL
FOLHA A1



CENSO AGROPECUARIO 2006

CONTAGEM DA POPULAÇÃO 2007

Data de Impressão: 06.10.07

