

(03, 02) - 230610810000002

(412.45, 9543.54)

(414.45, 9543.54)

(412.45, 9542.54)

(414.45, 9542.54)

ESTADO DO CEARA

Município: 23.06108

IRAUCUBA






Folha : 03 - 02

Arquivo: 230610810000002.dgn





Limites(km): (411.95, 9542.04) - (414.95, 9544.04)

LEGENDA

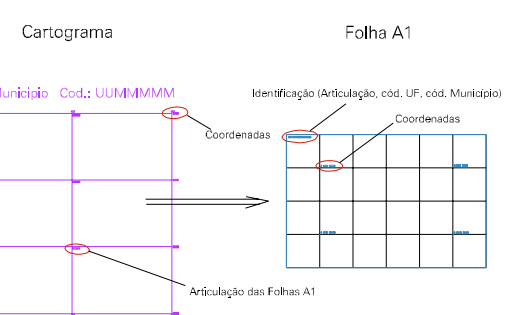
LIMITES

-  Município ou Perímetro Urbano
-  Distrito
-  Subdistrito, RA, Zona ou similar
-  Bairro ou similar
-  Setor Censitário

CODIGOS

-  2306.05 Distrito (cod. do município + cod. do distrito)
-  05.08 Subdistrito (cod. do distrito + cod. do subdistrito)
-  003 Bairro (cod. do bairro no município)
-  25 Setor (número do setor no distrito ou subdistrito)

Articulação de Folhas



MAPA URBANO DIGITAL
FOLHA A1



CENSO AGROPECUARIO 2006
CONTAGEM DA POPULAÇÃO 2007

Data de Impressão: 06.10.07

