

(408.063, 9678.671)

(410.063, 9678.671)

(408.063, 9677.671)

(410.063, 9677.671)

ESTADO DO CEARA

Município: 23.06553

ITAREMA






Folha : 01 - 02

Arquivo: 230655310.dgn





Limites(km): (407.563, 9677.171) - (410.563, 9679.171)

LEGENDA

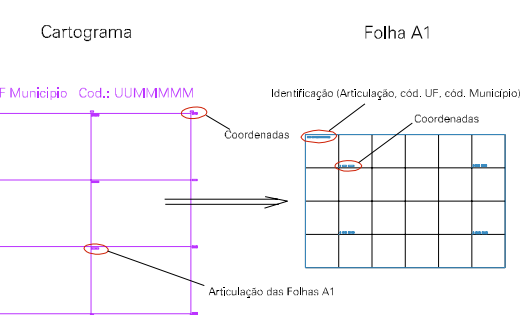
LIMITES

-  Município ou Perímetro Urbano
-  Distrito
-  Subdistrito, RA, Zona ou similar
-  Bairro ou similar
-  Setor Censitário

CODIGOS

-  22306.05 Distrito (cod. do município + cod. do distrito)
-  05.08 Subdistrito (cod. do distrito + cod. do subdistrito)
-  003 Bairro (cod. do bairro no município)
-  25 Setor (número do setor no distrito ou subdistrito)

Articulação de Folhas



MAPA URBANO DIGITAL
FOLHA A1



CENSO AGROPECUARIO 2006
CONTAGEM DA POPULAÇÃO 2007

Data de Impressão: 06.09.07

