

(425,02, 9489,25)

(427,02, 9489,25)










(425,02, 9484,25)

(427,02, 9484,25)

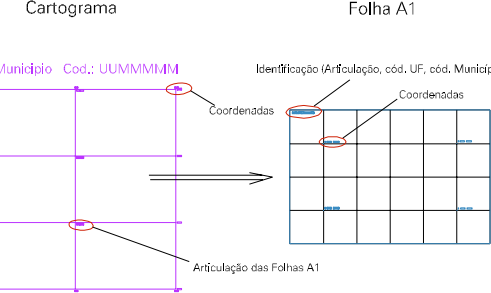
ESTADO DO CEARA  
 Município: 23.06603  
 ITATIRA  
 Folha : 01 - 01

Arquivo: 230660300002.dgn  
 Limites(km): (424.02, 9483.25) - (428.02, 9489.25)

LEGENDA

- LIMITES**
-  Município ou Perímetro Urbano
  -  Distrito
  -  Subdistrito, RA, Zona ou similar
  -  Bairro ou similar
  -  Setor Censitário
- CODIGOS**
-  22306.05 Distrito (cod. do município + cod. do distrito)
  -  05.06 Subdistrito (cod. do distrito + cod. do subdistrito)
  -  003 Bairro (cod. do bairro no município)
  -  25 Setor (número do setor no distrito ou subdistrito)

Articulação de Folhas



MAPA URBANO DIGITAL FOLHA A1