

(433,02, 9492,25)

(435,02, 9492,25)

(433,02, 9491,25)

(435,02, 9491,25)

ESTADO DO CEARA

Município: 23.06603

ITATIRA






Folha : 02 - 03

Arquivo: 230660300002.dgn





Limites(km): (432.02, 9480.25) - (436.02, 9493.25)

LEGENDA

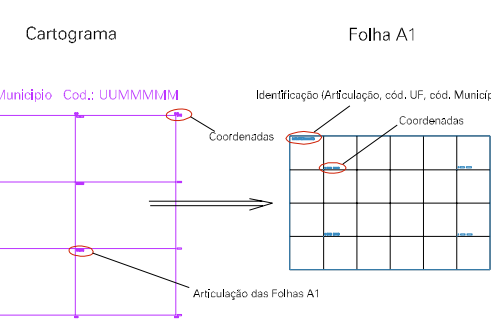
LIMITES

-  Município ou Perímetro Urbano
-  Distrito
-  Subdistrito, RA, Zona ou similar
-  Bairro ou similar
-  Setor Censitário

CODIGOS

-  22306.05 Distrito (cod. do município + cod. do distrito)
-  05.06 Subdistrito (cod. do distrito + cod. do subdistrito)
-  003 Bairro (cod. do bairro no município)
-  25 Setor (número do setor no distrito ou subdistrito)

Articulação de Folhas



MAPA URBANO DIGITAL
FOLHA A1

