

(433.02, 9479,25)

(435.02, 9479,25)






(433.02, 9479,25)

(435.02, 9479,25)





ESTADO DO CEARA  
 Município: 23.06603  
 ITATIRA  
 Folha : 03 - 03

Arquivo: 230660300002.dgn  
 Limites(km): (432.02, 9477.25) - (436.02, 9480.25)

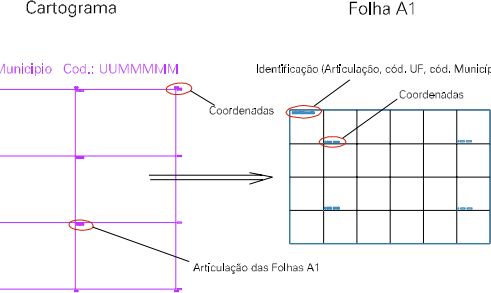
LEGENDA

- LIMITES
-  Município ou Perímetro Urbano
  -  Distrito
  -  Subdistrito, RA, Zona ou similar
  -  Bairro ou similar
  -  Setor Censitário

CODIGOS

-  22306.05 Distrito (cod. do município + cod. do distrito)
-  05.06 Subdistrito (cod. do distrito + cod. do subdistrito)
-  003 Bairro (cod. do bairro no município)
-  25 Setor (número do setor no distrito ou subdistrito)

Articulação de Folhas



MAPA URBANO DIGITAL FOLHA A1