

(436.57, 9499.72)

(438.57, 9499.72)

(436.57, 9498.72)










(438.57, 9498.72)

LIMITE INTERDISTRITAL

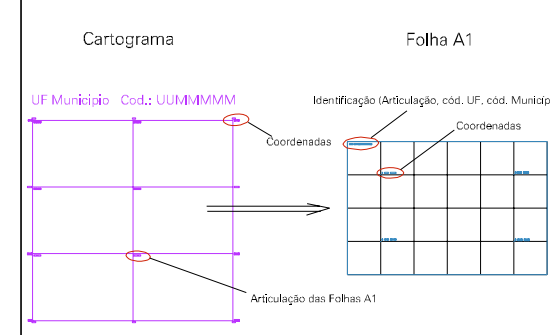
ESTADO DO CEARA
Município: 23.06603
ITATIRA
Folha : 02 - 01

Arquivo: 23066030500001.dgn
Limites(km): (436.07, 9498.22) - (439.07, 9500.22)

LEGENDA

- LIMITES**
-  Município ou Perímetro Urbano
 -  Distrito
 -  Subdistrito, RA, Zona ou similar
 -  Bairro ou similar
 -  Setor Censitário
- CODIGOS**
-  22306.05 Distrito (cod. do município + cod. do distrito)
 -  05.08 Subdistrito (cod. do distrito + cod. do subdistrito)
 -  003 Bairro (cod. do bairro no município)
 -  25 Setor (número do setor no distrito ou subdistrito)

Articulação de Folhas



MAPA URBANO DIGITAL
FOLHA A1

