

907.71 9399.35

907.71 9399.35

911.71 9399.35

911.71 9399.35










LIMITE INTERMUNICIPAL ENTRE BANABUIU E JAGUARETAMA

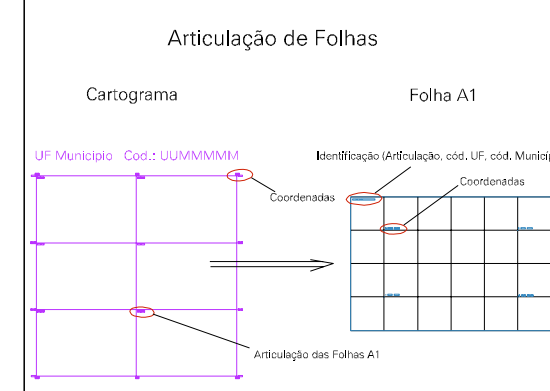
LIMITE INTERMUNICIPAL ENTRE BANABUIU E SOLONOPOLE

RIACHO SANTA ROSA

ESTADO DO CEARA
Município: 23.06702
JAGUARETAMA
Folha : 02 - 01

Arquivo: 230670205000004.dgn
Limites(km): (506.77, 9395.35) - (512.77, 9399.35)

- LEGENDA**
- LIMITES**
-  Município ou Perímetro Urbano
 -  Distrito
 -  Subdistrito, RA, Zona ou similar
 -  Bairro ou similar
 -  Setor Censitário
- CODIGOS**
-  22306.05 Distrito (cod. do município + cod. do distrito)
 -  05.06 Subdistrito (cod. do distrito + cod. do subdistrito)
 -  003 Bairro (cod. do bairro no município)
 -  25 Setor (número do setor no distrito ou subdistrito)



MAPA URBANO DIGITAL
FOLHA A1