

(554.86, 9400.65)

(556.86, 9400.65)

(554.86, 9399.65)

(556.86, 9399.65)

ESTRADA PARA DESTERIO

ESTADO DO CEARA

Município: 23.06801

JAGUARIBARA






Folha : 01 - 01

Arquivo: 2306801.dgn





Limites(km): (554.36, 9399.15) - (557.36, 9401.15)

LEGENDA

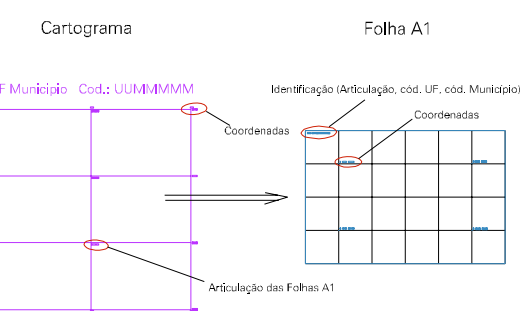
LIMITES

-  Município ou Perímetro Urbano
-  Distrito
-  Subdistrito, RA, Zona ou similar
-  Bairro ou similar
-  Setor Censitário

CODIGOS

-  2306.05 Distrito (cod. do município + cod. do distrito)
-  05.08 Subdistrito (cod. do distrito + cod. do subdistrito)
-  003 Bairro (cod. do bairro no município)
-  25 Setor (número do setor no distrito ou subdistrito)

Articulação de Folhas



MAPA URBANO DIGITAL
FOLHA A1



CENSO AGROPECUARIO 2006

CONTAGEM DA POPULAÇÃO 2007

Data de Impressão: 09.10.07

