

(01, 02) - 23068010500003

(01, 03) - 23068010500003

(5564.99, 93724.73)

(5566.99, 93724.73)

(5564.99, 93723.73)










(5566.99, 93723.73)

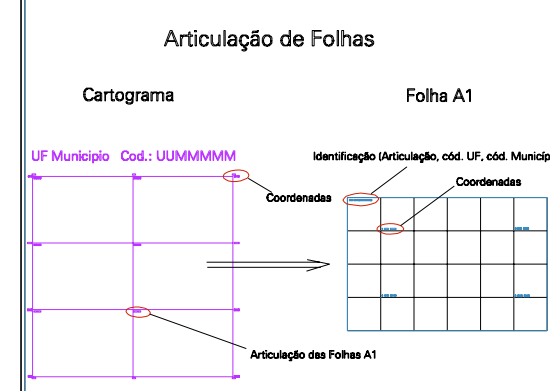
ESTADO DO CEARA  
Município: 23.06801  
JAGUARIBARA

Folha : 01 - 02

Arquivo: 23068010500003.dgn  
Limites(km): (5564.49, 93723.23) - (5567.49, 93725.23)

LEGENDA

- LIMITES**
-  Município ou Perímetro Urbano
  -  Distrito
  -  Subdistrito, RA, Zona ou similar
  -  Bairro ou similar
  -  Setor Censitário
- CODIGOS**
-  2306.05 Distrito (cod. do município + cod. do distrito)
  -  05.06 Subdistrito (cod. do distrito + cod. do subdistrito)
  -  003 Bairro (cod. do bairro no município)
  -  25 Setor (número do setor no distrito ou subdistrito)



MAPA URBANO DIGITAL  
FOLHA A1