

(5561.99, 93722.73)

(5563.99, 93722.73)

(5561.99, 93721.73)

(5563.99, 93721.73)










POSTO DE SAUDE

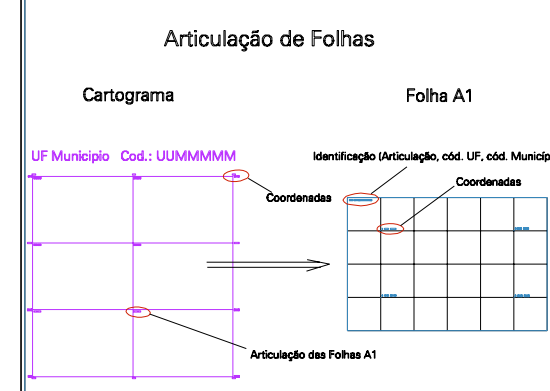
ESTADO DO CEARA
Município: 23.06801
JAGUARIBARA

Folha : 02 - 01

Arquivo: 23068010500003.dgn
Limites(km): (5561.49, 93721.23) - (5564.49, 93723.23)

LEGENDA

- LIMITES**
-  Município ou Perímetro Urbano
 -  Distrito
 -  Subdistrito, RA, Zona ou similar
 -  Bairro ou similar
 -  Setor Censitário
- CODIGOS**
-  2306.05 Distrito (cod. do município + cod. do distrito)
 -  05.06 Subdistrito (cod. do distrito + cod. do subdistrito)
 -  003 Bairro (cod. do bairro no município)
 -  25 Setor (número do setor no distrito ou subdistrito)



MAPA URBANO DIGITAL
FOLHA A1