

(539.18, 9350.91)

(541.18, 9350.91)










(539.18, 9349.91)

(541.18, 9349.91)

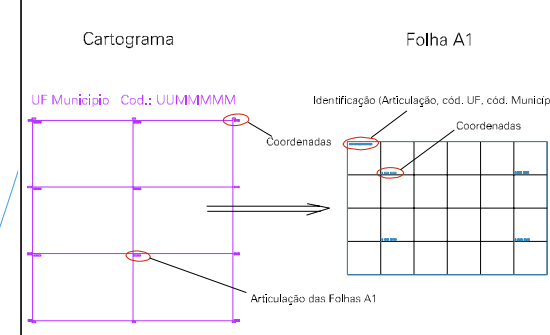
ESTADO DO CEARA
Município: 23.06900
JAGUARIBE
Folha : 01 - 01

Arquivo: 2306900.dgn
Limites(km): (538.68, 9349.41) - (541.68, 9351.41)

LEGENDA

- LIMITES**
-  Município ou Perímetro Urbano
 -  Distrito
 -  Subdistrito, RA, Zona ou similar
 -  Bairro ou similar
 -  Setor Censitário
- CODIGOS**
-  2306.05 Distrito (cod. do município + cod. do distrito)
 -  05.08 Subdistrito (cod. do distrito + cod. do subdistrito)
 -  003 Bairro (cod. do bairro no município)
 -  25 Setor (número do setor no distrito ou subdistrito)

Articulação de Folhas



MAPA URBANO DIGITAL
FOLHA A1

