

(508.96, 9340.08)

(510.96, 9340.08)

(508.96, 9339.08)

(510.96, 9339.08)

CASA DE JOSE LAISSICO

CASA DE SEBASTIAO FERREIRA

CASA DE PEDRO ALEXANDRE

Estrada Para Jaguaribe

ESTADO DO CEARA

Município: 23.06900

JAGUARIBE






Folha : 02 - 01

Arquivo: 230690025.dgn





Limites(km): (508.46, 9338.58) - (511.46, 9340.58)

LEGENDA

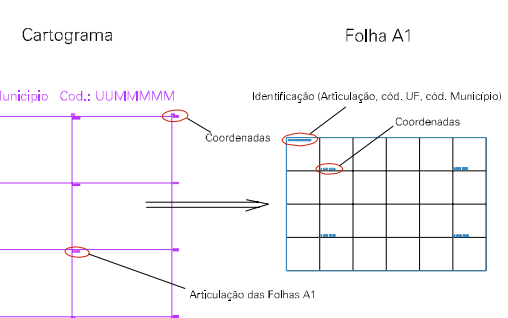
LIMITES

-  Município ou Perimetro Urbano
-  Distrito
-  Subdistrito, RA, Zona ou similar
-  Bairro ou similar
-  Setor Censitário

CODIGOS

-  2306.05 Distrito (cod. do município + cod. do distrito)
-  05.08 Subdistrito (cod. do distrito + cod. do subdistrito)
-  003 Bairro (cod. do bairro no município)
-  25 Setor (número do setor no distrito ou subdistrito)

Articulação de Folhas



MAPA URBANO DIGITAL FOLHA A1



CENSO AGROPECUARIO 2006

CONTAGEM DA POPULAÇÃO 2007

Data de Impressão: 09.10.07

