

(459.992, 9172.342)

(460.492, 9172.342)

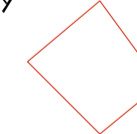
(459.992, 9172.092)

(460.492, 9172.092)

POCO

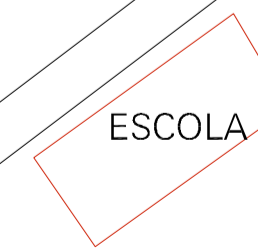


JOAO NUNES DA SILVA




FAZ. MURICI

ESCOLA



LAVANDERIA



10

ESTADO DO CEARA

Município: 23.07106

JARDIM

Folha : 01 - 01

Arquivo: 23071060500004.dgn

Limites(km): (459.742, 9171.842) - (460.742, 9172.592)

LEGENDA

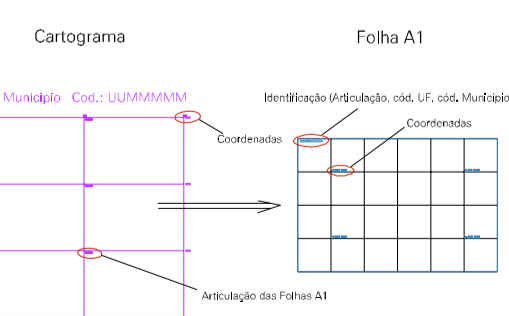
LIMITES

- Municiípio ou Perimetro Urbano
- Distrito
- Subdistrito, RA, Zona ou similar
- Bairro ou similar
- Sector Censitário

CODIGOS

- Distrito (cod. do município + cod. do distrito)
- Subdistrito (cod. do distrito + cod. do subdistrito)
- Bairro (cod. do bairro no município)
- Sector (número do sector no distrito ou subdistrito)

Articulação de Folhas



MAPA URBANO DIGITAL

FOLHA A1



CENSO AGROPECUARIO 2006

CONTAGEM DA POPULAÇÃO 2007

Data de Impressão: 09.10.07

