

445.67 9460.03

451.67 9464.03

445.67 9460.03

451.67 9464.03

ESTADO DO CEARA

Município: 23.07635

MADALENA






Folha : 01 - 04

Arquivo: 230763500005.dgn





Limites(km): (445.67, 9460.03) - (451.67, 9464.03)

LEGENDA

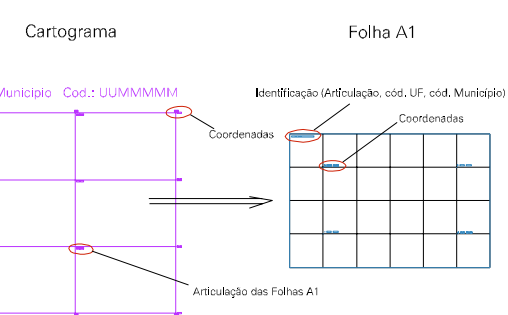
LIMITES

-  Município ou Perímetro Urbano
-  Distrito
-  Subdistrito, RA, Zona ou similar
-  Bairro ou similar
-  Setor Censitário

CODIGOS

-  22306.06 Distrito (cod. do município + cod. do distrito)
-  05.06 Subdistrito (cod. do distrito + cod. do subdistrito)
-  003 Bairro (cod. do bairro no município)
-  25 Setor (número do setor no distrito ou subdistrito)

Articulação de Folhas



MAPA URBANO DIGITAL
FOLHA A1



CENSO AGROPECUARIO 2006
CONTAGEM DA POPULAÇÃO 2007
Data de Impressão: 04.10.07

