

457.67 9448.03

457.67 9452.03

457.67 9448.03

457.67 9452.03

ESTADO DO CEARA

Município: 23.07635

MADALENA






Folha : 04 - 05

Arquivo: 230763500005.dgn





Limites(km): (451.67, 9448.03) - (457.67, 9452.03)

LEGENDA

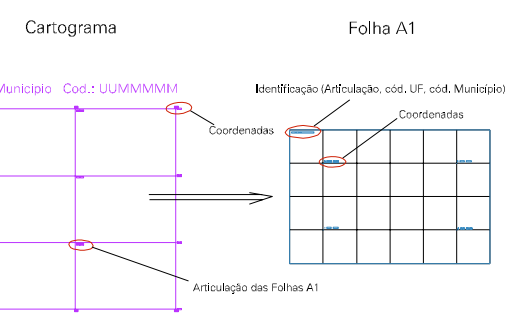
LIMITES

-  Município ou Perímetro Urbano
-  Distrito
-  Subdistrito, RA, Zona ou similar
-  Bairro ou similar
-  Setor Censitário

CODIGOS

-  22306.05 Distrito (cod. do município + cod. do distrito)
-  05.06 Subdistrito (cod. do distrito + cod. do subdistrito)
-  003 Bairro (cod. do bairro no município)
-  25 Setor (número do setor no distrito ou subdistrito)

Articulação de Folhas



MAPA URBANO DIGITAL

FOLHA A1



CENSO AGROPECUÁRIO 2006

CONTAGEM DA POPULAÇÃO 2007

Data de Impressão: 04.10.07

