

RIACI

(377,35, 9452,56)

(379,35, 9452,56)

(377,35, 9451,56)






(379,35, 9451,56)

ESTADO DO CEARA
 Município: 23.08609
 MONSENHOR TABOSA
 Folha : 03 - 01





Arquivo: 23086090500003.dgn
 Limites(km): (376.35, 9450.56) - (380.35, 9453.56)

LEGENDA

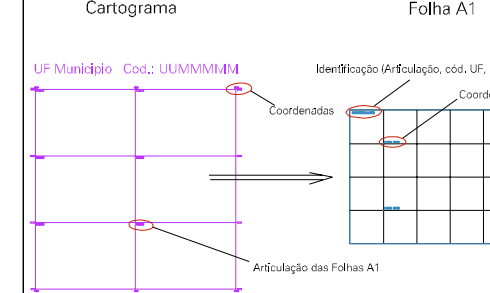
LIMITES

-  Município ou Perímetro Urbano
-  Distrito
-  Subdistrito, RA, Zona ou similar
-  Bairro ou similar
-  Setor Censitário

CODIGOS

-  22306.05 Distrito (cod. do município + cod. do distrito)
-  05.06 Subdistrito (cod. do distrito + cod. do subdistrito)
-  003 Bairro (cod. do bairro no município)
-  25 Setor (número do setor no distrito ou subdistrito)

Articulação de Folhas



MAPA URBANO DIGITAL
 FOLHA A1

