

950.024, 945.002

950.024, 945.002

950.024, 945.002

950.024, 945.002










RIACHO DA BARBADA

LIMITE INTERMUNICIPAL ENTRE MORADA NOVA E IBICUITINGA

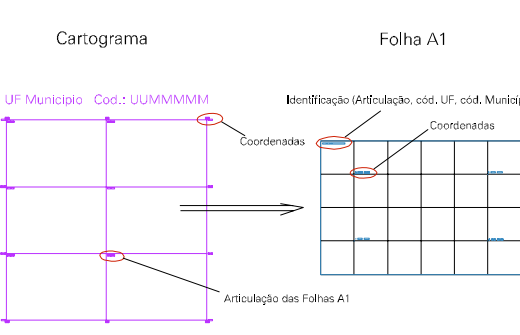
ESTADO DO CEARA  
Município: 23.08708  
MORADA NOVA  
Folha : 01 - 01

Arquivo: 230870825000003.dgn  
Limites(km): (557.624, 9452.662) - (563.624, 9456.662)

LEGENDA

- LIMITES**
-  Município ou Perímetro Urbano
  -  Distrito
  -  Subdistrito, RA, Zona ou similar
  -  Bairro ou similar
  -  Setor Censitário
- CODIGOS**
-  22306.06 Distrito (cod. do município + cod. do distrito)
  -  05.06 Subdistrito (cod. do distrito + cod. do subdistrito)
  -  003 Bairro (cod. do bairro no município)
  -  25 Setor (número do setor no distrito ou subdistrito)

Articulação de Folhas



MAPA URBANO DIGITAL  
FOLHA A1

