

RIACHO DO VEADO

950.024.941.002

950.024.941.002

950.024.944.002

950.024.944.002










ESTADO DO CEARA

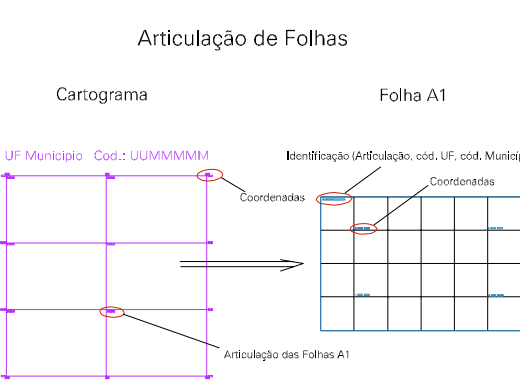
Município: 23.08708
MORADA NOVA

Folha : 02 - 01

Arquivo: 230870825000003.dgn
Limites(km): (557.624, 9448.662) - (563.624, 9452.662)

LEGENDA

- LIMITES**
-  Município ou Perímetro Urbano
 -  Distrito
 -  Subdistrito, RA, Zona ou similar
 -  Bairro ou similar
 -  Setor Censitário
- CODIGOS**
-  22306.06 Distrito (cod. do município + cod. do distrito)
 -  05.06 Subdistrito (cod. do distrito + cod. do subdistrito)
 -  003 Bairro (cod. do bairro no município)
 -  25 Setor (número do setor no distrito ou subdistrito)



MAPA URBANO DIGITAL
FOLHA A1