

317.63.9394.73

317.63.9394.73

317.63.9394.73

317.63.9394.73

ESTADO DO CEARA

Município: 23.09409










NOVO ORIENTE

Folha : 01 - 02

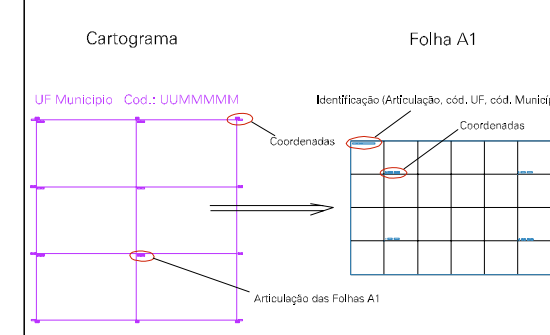
Arquivo: 230940924.dgn

Limites(km): (311.63, 9394.73) - (317.63, 9396.73)

LEGENDA

- LIMITES**
-  Município ou Perímetro Urbano
 -  Distrito
 -  Subdistrito, RA, Zona ou similar
 -  Bairro ou similar
 -  Setor Censitário
- CODIGOS**
-  2309.06 Distrito (cod. do município + cod. do distrito)
 -  05.06 Subdistrito (cod. do distrito + cod. do subdistrito)
 -  003 Bairro (cod. do bairro no município)
 -  25 Setor (número do setor no distrito ou subdistrito)

Articulação de Folhas



MAPA URBANO DIGITAL

FOLHA A1

