

(302.05, 9387.76)

(304.55, 9387.76)

(302.55, 9398.76)

(304.55, 9398.76)

ESTADO DO CEARA

Município: 23.09409

NOVO ORIENTE






Folha : 01 - 03

Arquivo: 230940930.dgn





Limites(km): (302.05, 9386.26) - (305.05, 9388.26)

LEGENDA

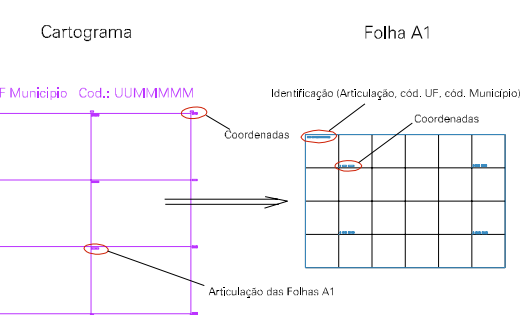
LIMITES

-  Município ou Perímetro Urbano
-  Distrito
-  Subdistrito, RA, Zona ou similar
-  Bairro ou similar
-  Setor Censitário

CODIGOS

-  22306.05 Distrito (cod. do município + cod. do distrito)
-  05.08 Subdistrito (cod. do distrito + cod. do subdistrito)
-  003 Bairro (cod. do bairro no município)
-  25 Setor (número do setor no distrito ou subdistrito)

Articulação de Folhas



MAPA URBANO DIGITAL
FOLHA A1



CENSO AGROPECUARIO 2006
CONTAGEM DA POPULAÇÃO 2007

Data de Impressão: 09.10.07

