

(299.05, 9381.76)

(301.55, 9381.76)

(299.55, 9380.76)

(301.55, 9380.76)

1

ESTADO DO CEARA

Município: 23.09409






NOVO ORIENTE

Folha : 04 - 02





Arquivo: 230940930.dgn

Limites(km): (299.05, 9380.26) - (302.05, 9382.26)

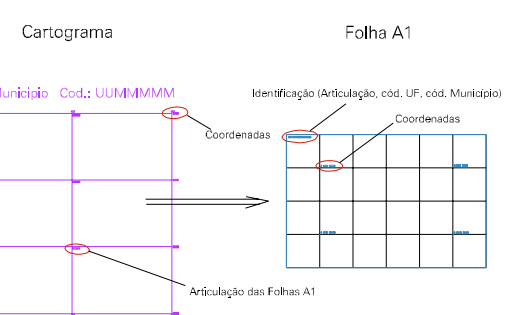
LEGENDA

- LIMITES
-  Município ou Perímetro Urbano
  -  Distrito
  -  Subdistrito, RA, Zona ou similar
  -  Bairro ou similar
  -  Setor Censitário

CODIGOS

-  22306.05 Distrito (cod. do município + cod. do distrito)
-  05.08 Subdistrito (cod. do distrito + cod. do subdistrito)
-  003 Bairro (cod. do bairro no município)
-  25 Setor (número do setor no distrito ou subdistrito)

Articulação de Folhas



MAPA URBANO DIGITAL  
FOLHA A1



CENSO AGROPECUARIO 2006

CONTAGEM DA POPULAÇÃO 2007

Data de Impressão: 09.10.07

