

(305.55, 9379.76)

(307.55, 9379.76)

(305.55, 9378.76)

(307.55, 9378.76)

ESTADO DO CEARA

Município: 23.09409

NOVO ORIENTE






Folha : 05 - 04

Arquivo: 230940930.dgn





Limites(km): (305.05, 9378.26) - (308.05, 9380.26)

LEGENDA

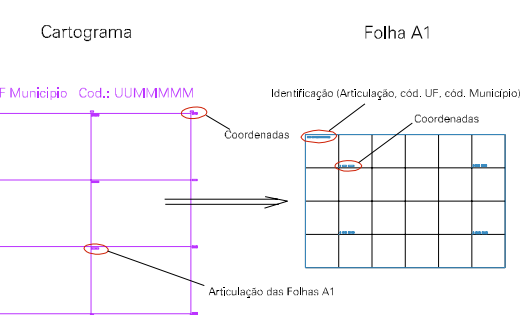
LIMITES

-  Município ou Perímetro Urbano
-  Distrito
-  Subdistrito, RA, Zona ou similar
-  Bairro ou similar
-  Setor Censitário

CODIGOS

-  22306.05 Distrito (cod. do município + cod. do distrito)
-  05.08 Subdistrito (cod. do distrito + cod. do subdistrito)
-  003 Bairro (cod. do bairro no município)
-  25 Setor (número do setor no distrito ou subdistrito)

Articulação de Folhas



MAPA URBANO DIGITAL
FOLHA A1



CENSO AGROPECUARIO 2006

CONTAGEM DA POPULAÇÃO 2007

Data de Impressão: 09.10.07

