

(302.05, 9375.76)

(304.55, 9375.76)

(302.55, 9374.76)

(304.55, 9374.76)

ESTADO DO CEARA

Município: 23.09409






NOVO ORIENTE

Folha : 07 - 03





Arquivo: 230940930.dgn

Limites(km): (302.05, 9374.26) - (305.05, 9376.26)

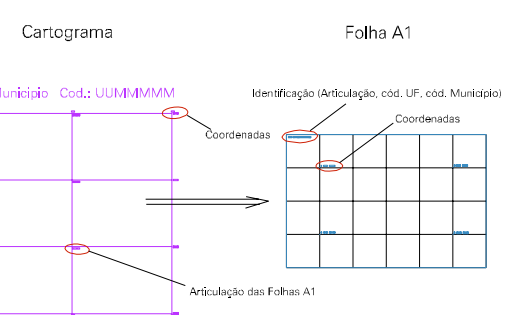
LEGENDA

- LIMITES
-  Município ou Perímetro Urbano
 -  Distrito
 -  Subdistrito, RA, Zona ou similar
 -  Bairro ou similar
 -  Setor Censitário

CODIGOS

-  22306.05 Distrito (cod. do município + cod. do distrito)
-  05.08 Subdistrito (cod. do distrito + cod. do subdistrito)
-  003 Bairro (cod. do bairro no município)
-  25 Setor (número do setor no distrito ou subdistrito)

Articulação de Folhas



MAPA URBANO DIGITAL
FOLHA A1



CENSO AGROPECUARIO 2006
CONTAGEM DA POPULAÇÃO 2007

Data de Impressão: 09.10.07

