


CASA DE JOSE ALVES LOPES



(542.602, 9501.81)

(543.102, 9501.81)

(542.602, 9501.56)

(543.102, 9501.56)

CASA DE PEREIRA DE ALMEIDA



ESTRADA OCARA - SERENO DE BAIXO

4

IGREJA




IGREJA



CASA DE JOSE DE ANDRADE

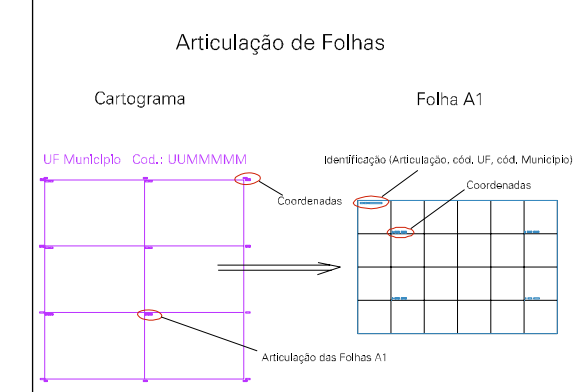


CAMPO DE FUTEBOL



ESTADO DO CEARA
Município: 23.09458
OCARA
Folha : 01 - 01
Arquivo: 23094580500001.dgn
Limites(km): (542.477, 9501.435) - (543.227, 9501.935)

- LEGENDA**
- LIMITES**
- Município ou Perímetro Urbano
 - Distrito
 - Subdistrito, RA, Zona ou similar
 - Bairro ou similar
 - Sector Censitário
- CODIGOS**
- Distrito (cod. do município + cod. do distrito)
 - Subdistrito (cod. do distrito + cod. do subdistrito)
 - Bairro (cod. do bairro no município)
 - Sector (número do setor no distrito ou subdistrito)



MAPA URBANO DIGITAL
FOLHA A1