

RUA DO DAS JARDIS

(540.66, 9505.12)

(541.66, 9505.12)

(540.66, 9504.62)

(541.66, 9504.62)

ESTADO DO CEARA

Município: 23.09458

OCARA






Folha : 02 - 01

Arquivo: 230945805000005.dgn





Limites(km): (540.16, 9504.12) - (542.16, 9505.62)

LEGENDA

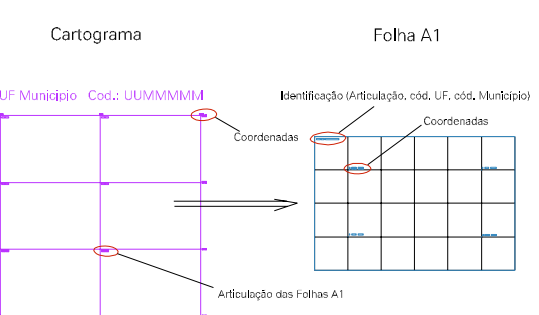
LIMITES

-  Município ou Perímetro Urbano
-  Distrito
-  Subdistrito, RA, Zona ou similar
-  Bairro ou similar
-  Setor Censitário

CODIGOS

-  2306.05 Distrito (cod. do município + cod. do distrito)
-  05.06 Subdistrito (cod. do distrito + cod. do subdistrito)
-  003 Bairro (cod. do bairro no município)
-  25 Setor (número do setor no distrito ou subdistrito)

Articulação de Folhas



MAPA URBANO DIGITAL
FOLHA A1

