

(562,14, 9535,5)

(564,14, 9535,5)

(562,14, 9534,5)

(564,14, 9534,5)






ESTADO DO CEARA

Município: 23.09607
PACAJUS





Folha : 04 - 03

Arquivo: 2309607.dgn
Limites(km): (561,14, 9533,5) - (565,14, 9536,5)

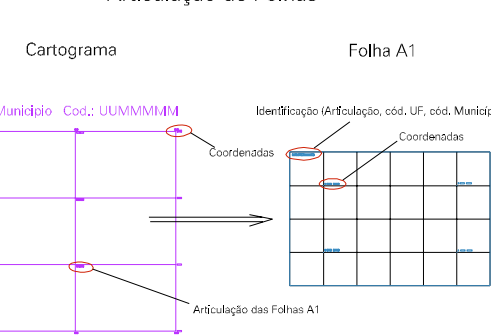
LEGENDA

- LIMITES
-  Município ou Perímetro Urbano
 -  Distrito
 -  Subdistrito, RA, Zona ou similar
 -  Bairro ou similar
 -  Setor Censitário

CODIGOS

-  22306.05 Distrito (cod. do município + cod. do distrito)
-  05.06 Subdistrito (cod. do distrito + cod. do subdistrito)
-  003 Bairro (cod. do bairro no município)
-  25 Setor (número do setor no distrito ou subdistrito)

Articulação de Folhas



MAPA URBANO DIGITAL
FOLHA A1

