

SITIO CACIMBAO

MATA DO JARDIM

498,11, 9619,271










600,11, 9619,271

498,11, 9617,271

600,11, 9617,271

ESTADO DO CEARA  
 Município: 23.10209  
 PARACURU  
 Folha : 03 - 02

Arquivo: 2310209.dgn  
 Limites(km): (497.11, 9616.27) - (501.11, 9619.27)

- LEGENDA**
- LIMITES**
-  Município ou Perímetro Urbano
  -  Distrito
  -  Subdistrito, RA, Zona ou similar
  -  Bairro ou similar
  -  Setor Censitário
- CODIGOS**
-  22306.05 Distrito (cod. do município + cod. do distrito)
  -  05.06 Subdistrito (cod. do distrito + cod. do subdistrito)
  -  003 Bairro (cod. do bairro no município)
  -  25 Setor (número do setor no distrito ou subdistrito)

