

474.103, 9574.33

475.103, 9574.33

474.103, 9574.33

475.103, 9574.33

ESTADO DO CEARA

Município: 23.10704

PENTECOSTE






Folha : 01 - 01

Arquivo: 23107041000001.dgn





Limites(km): (473.103, 9574.33) - (479.103, 9578.33)

LEGENDA

LIMITES

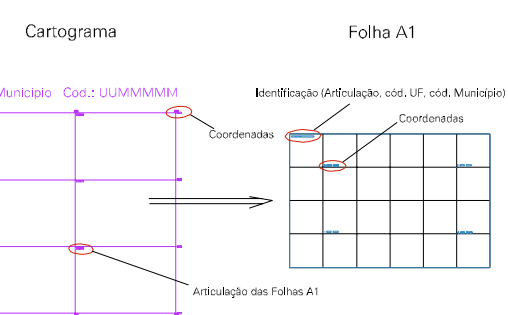
-  Município ou Perímetro Urbano
-  Distrito
-  Subdistrito, RA, Zona ou similar
-  Bairro ou similar
-  Setor Censitário

CODIGOS

-  22306.06 Distrito (cod. do município + cod. do distrito)
-  05.06 Subdistrito (cod. do distrito + cod. do subdistrito)
-  003 Bairro (cod. do bairro no município)
-  25 Setor (número do setor no distrito ou subdistrito)

ACUDE PE

Articulação de Folhas



MAPA URBANO DIGITAL  
FOLHA A1



CENSO AGROPECUARIO 2006  
CONTAGEM DA POPULAÇÃO 2007  
Data de Impressão: 08.10.07

