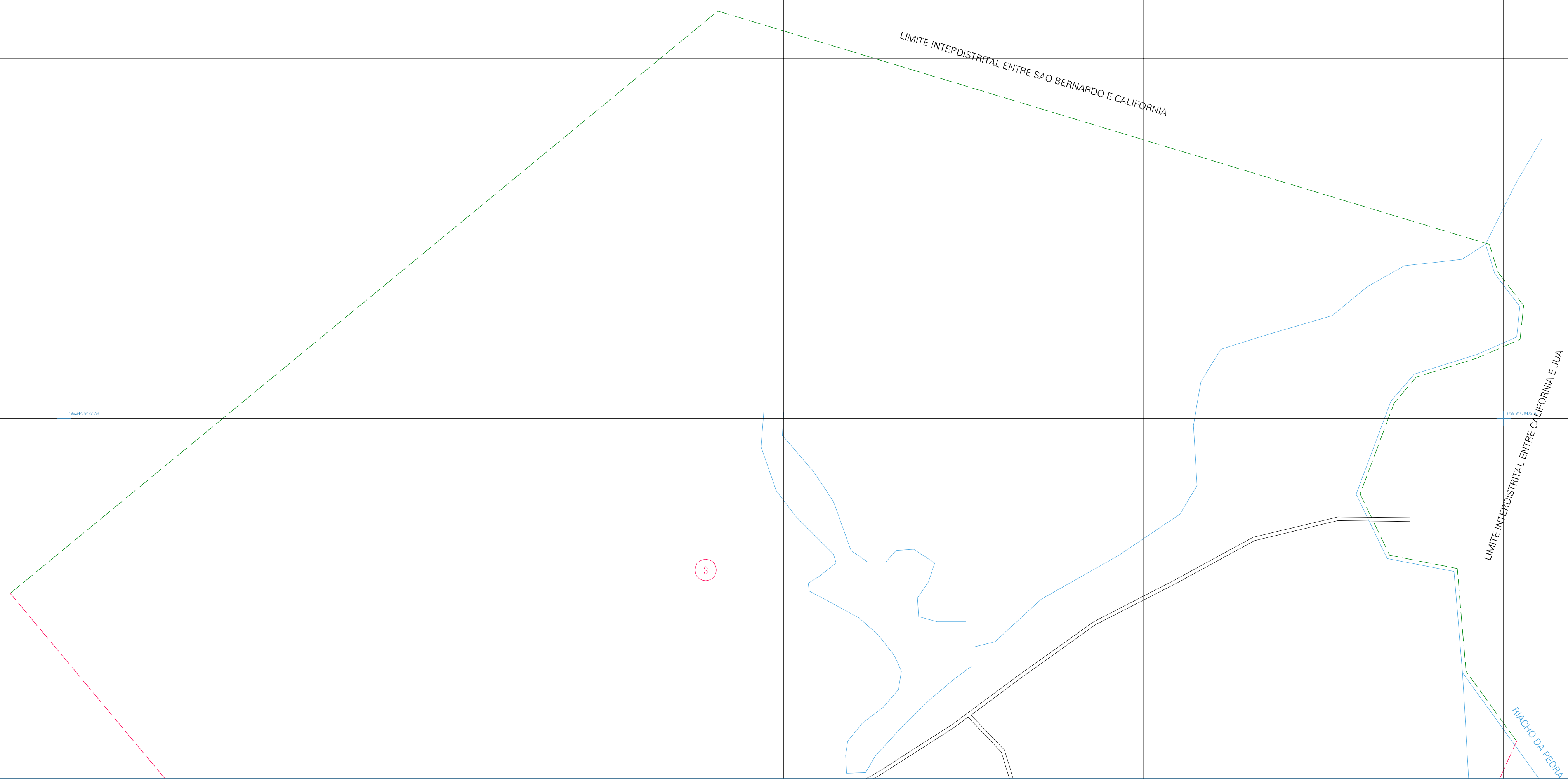


489.944,9475 (N)

489.944,9475 (N)

489.944,9475 (N)

489.944,9475 (N)



ESTADO DO CEARÁ






Município: 23.11306
QUIXADÁ

Folha : 01 - 01





Arquivo: 231130600002.dgn
Limites(km): (494.344, 9472.75) - (500.344, 9476.75)

LEGENDA

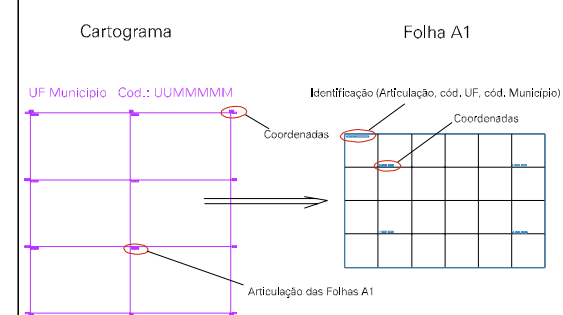
LIMITES

-  Município ou Perímetro Urbano
-  Distrito
-  Subdistrito, RA, Zona ou similar
-  Bairro ou similar
-  Setor Censitário

CODIGOS

-  22306.06 Distrito (cod. do município + cod. do distrito)
-  05.06 Subdistrito (cod. do distrito + cod. do subdistrito)
-  003 Bairro (cod. do bairro no município)
-  25 Setor (número do setor no distrito ou subdistrito)

Articulação de Folhas



MAPA URBANO DIGITAL
FOLHA A1



CENSO AGROPECUÁRIO 2006
CONTAGEM DA POPULAÇÃO 2007
Data de Impressão: 05.10.07

