

(494.509, 9471.73)

(496.509, 9471.73)










(494.509, 9470.73)

(496.509, 9470.73)

ESTADO DO CEARA  
 Município: 23.11306  
 QUIXADÁ  
 Folha : 02 - 01

Arquivo: 23113061800003.dgn  
 Limites(km): (494.009, 9470.23) - (497.009, 9472.23)

LEGENDA

- LIMITES**
-  Município ou Perímetro Urbano
  -  Distrito
  -  Subdistrito, RA, Zona ou similar
  -  Bairro ou similar
  -  Setor Censitário
- CODIGOS**
-  22306.05 Distrito (cod. do município + cod. do distrito)
  -  05.08 Subdistrito (cod. do distrito + cod. do subdistrito)
  -  003 Bairro (cod. do bairro no município)
  -  25 Setor (número do setor no distrito ou subdistrito)



MAPA URBANO DIGITAL  
 FOLHA A1