

(468,375, 9423,95)

(470,375, 9423,95)

(468,375, 9422,95)

(470,375, 9422,95)

ESTADO DO CEARA

Município: 23.11405

QUIXERAMOBIM






Folha : 03 - 02

Arquivo: 2311405.dgn





Limites(km): (467,875, 9422,45) - (470,875, 9424,45)

LEGENDA

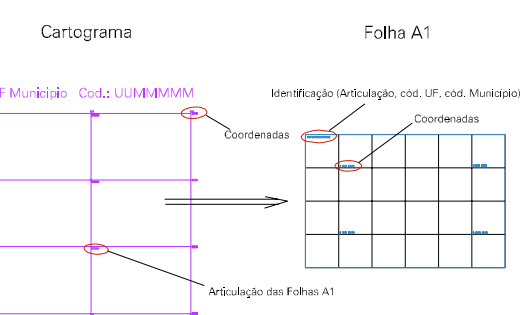
LIMITES

-  Município ou Perimetro Urbano
-  Distrito
-  Subdistrito, RA, Zona ou similar
-  Bairro ou similar
-  Setor Censitário

CODIGOS

-  22306.05 Distrito (cod. do município + cod. do distrito)
-  05.08 Subdistrito (cod. do distrito + cod. do subdistrito)
-  003 Bairro (cod. do bairro no município)
-  25 Setor (número do setor no distrito ou subdistrito)

Articulação de Folhas



MAPA URBANO DIGITAL
FOLHA A1



CENSO AGROPECUARIO 2006

CONTAGEM DA POPULAÇÃO 2007

Data de Impressão: 05.10.07

