

(438.07, 9439.93)

(440.07, 9439.93)

(438.07, 9439.93)

(440.07, 9439.93)

ESTADO DO CEARA

Município: 23.11504

QUIXERÉ






Folha : 01 - 02

Arquivo: 231150410.dgn





Limites(km): (437.57, 9438.43) - (440.57, 9440.43)

LEGENDA

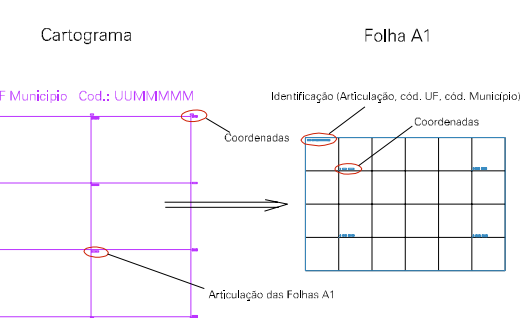
LIMITES

-  Município ou Perímetro Urbano
-  Distrito
-  Subdistrito, RA, Zona ou similar
-  Bairro ou similar
-  Setor Censitário

CODIGOS

-  22306.05 Distrito (cod. do município + cod. do distrito)
-  05.08 Subdistrito (cod. do distrito + cod. do subdistrito)
-  003 Bairro (cod. do bairro no município)
-  25 Setor (número do setor no distrito ou subdistrito)

Articulação de Folhas



MAPA URBANO DIGITAL
FOLHA A1



CENSO AGROPECUARIO 2006
CONTAGEM DA POPULAÇÃO 2007
Data de Impressão: 05.10.07



IGREJA

CASA DE CHICAO

ESCOLA

INDUSTRIA DE TIJOLO

CASA DE JOAQUIM GUEDES