

(587,74, 9472,17)

(587,74, 9472,17)

(587,74, 9471,17)

(587,74, 9471,17)

ESTADO DO CEARA






Município: 23.11801
RUSSAS

Folha : 03 - 01





Arquivo: 231180110000015.dgn
Limites(km): (587,74, 9470,17) - (591,74, 9473,17)

LEGENDA

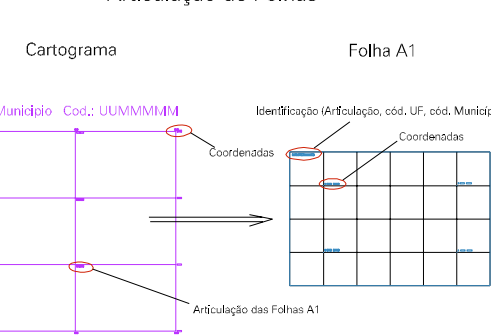
LIMITES

-  Município ou Perímetro Urbano
-  Distrito
-  Subdistrito, RA, Zona ou similar
-  Bairro ou similar
-  Setor Censitário

CODIGOS

-  22306.05 Distrito (cod. do município + cod. do distrito)
-  05.06 Subdistrito (cod. do distrito + cod. do subdistrito)
-  003 Bairro (cod. do bairro no município)
-  25 Setor (número do setor no distrito ou subdistrito)

Articulação de Folhas



MAPA URBANO DIGITAL
FOLHA A1

