

1927.01, 9527.27

1927.01, 9527.27

1927.01, 9527.27






1927.01, 9527.27

ESTADO DO CEARA
 Município: 23.12205
 SANTA QUITÉRIA
 Folha : 01 - 01





Arquivo: 23122050500006.dgn
 Limites(km): (381.01, 9527.27) - (387.01, 9531.27)

LEGENDA

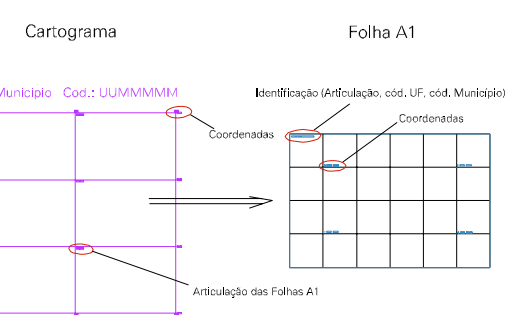
LIMITES

-  Município ou Perímetro Urbano
-  Distrito
-  Subdistrito, RA, Zona ou similar
-  Bairro ou similar
-  Setor Censitário

CODIGOS

-  22306.06 Distrito (cod. do município + cod. do distrito)
-  05.06 Subdistrito (cod. do distrito + cod. do subdistrito)
-  003 Bairro (cod. do bairro no município)
-  25 Setor (número do setor no distrito ou subdistrito)

Articulação de Folhas



MAPA URBANO DIGITAL
 FOLHA A1



CENSO AGROPECUÁRIO 2006
 CONTAGEM DA POPULAÇÃO 2007
 Data de Impressão: 05.10.07

