










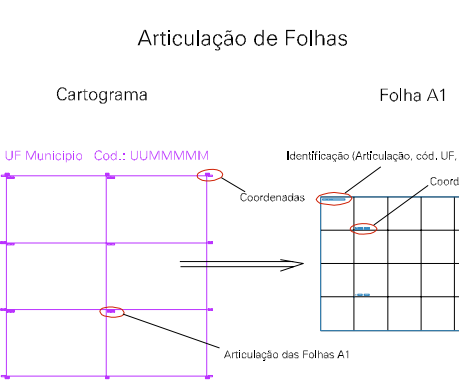


ESTADO DO CEARA
 Município: 23.12205
 SANTA QUITÉRIA
 Folha : 03 - 02

Arquivo: 23122050500006.dgn
 Limites(km): (387.01, 9519.27) - (393.01, 9523.27)

LEGENDA

- LIMITES**
-  Município ou Perímetro Urbano
 -  Distrito
 -  Subdistrito, RA, Zona ou similar
 -  Bairro ou similar
 -  Setor Censitário
- CODIGOS**
-  22306.06 Distrito (cod. do município + cod. do distrito)
 -  05.06 Subdistrito (cod. do distrito + cod. do subdistrito)
 -  003 Bairro (cod. do bairro no município)
 -  25 Setor (número do setor no distrito ou subdistrito)



MAPA URBANO DIGITAL
 FOLHA A1