

1902.01.9514.271

1000.01.9514.271

1902.01.9515.271

1000.01.9515.271

ESTADO DO CEARA

Município: 23.12205

SANTA QUITÉRIA






Folha : 05 - 01

Arquivo: 23122050500006.dgn





Limites(km): (381.01, 9511.27) - (387.01, 9515.27)

LEGENDA

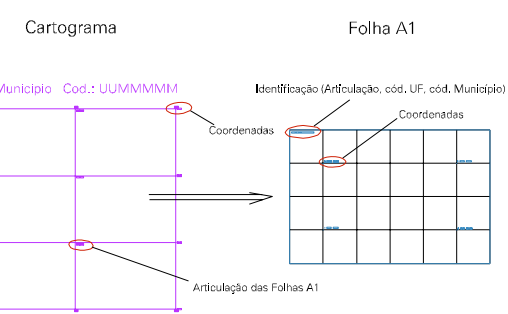
LIMITES

-  Município ou Perímetro Urbano
-  Distrito
-  Subdistrito, RA, Zona ou similar
-  Bairro ou similar
-  Setor Censitário

CODIGOS

-  22306.05 Distrito (cod. do município + cod. do distrito)
-  05.06 Subdistrito (cod. do distrito + cod. do subdistrito)
-  003 Bairro (cod. do bairro no município)
-  25 Setor (número do setor no distrito ou subdistrito)

Articulação de Folhas



MAPA URBANO DIGITAL

FOLHA A1



CENSO AGROPECUÁRIO 2006

CONTAGEM DA POPULAÇÃO 2007

Data de Impressão: 05.10.07

