

407.07, 9524.59)

409.07, 9524.59)

407.07, 9524.59)

409.07, 9524.59)

ESTADO DO CEARA






Município: 23.12205
SANTA QUITÉRIA

Folha : 04 - 02





Arquivo: 23122053500010.dgn
Limites(km): (406.07, 9521.59) - (410.07, 9524.59)

LEGENDA

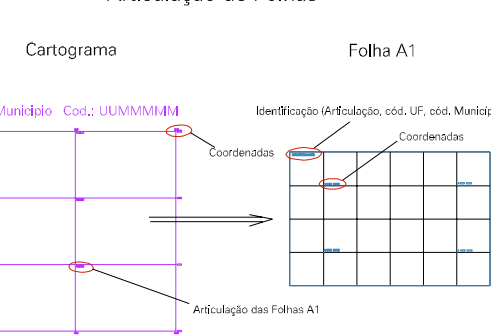
LIMITES

-  Município ou Perímetro Urbano
-  Distrito
-  Subdistrito, RA, Zona ou similar
-  Bairro ou similar
-  Setor Censitário

CODIGOS

-  22306.05 Distrito (cod. do município + cod. do distrito)
-  05.06 Subdistrito (cod. do distrito + cod. do subdistrito)
-  003 Bairro (cod. do bairro no município)
-  25 Setor (número do setor no distrito ou subdistrito)

Articulação de Folhas



MAPA URBANO DIGITAL
FOLHA A1

