

LIMITE INTERMUNICIPAL COM MASSAPE

AÇUDE SÃO VICENTE

(400.33, 9030.61)









(401.33, 9030.61)

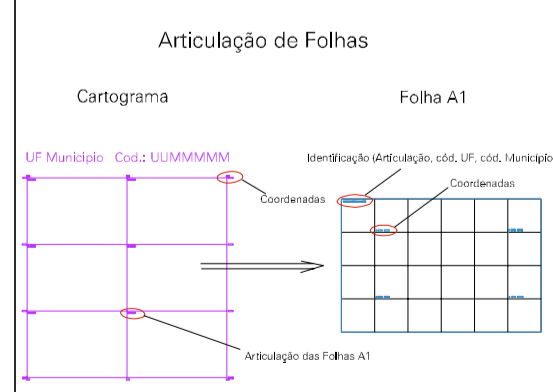
(400.33, 9030.11)

(401.33, 9030.11)

ESTADO DO CEARÁ
 Município: 23.12007
 SANTANA DO ACARAÚ
 Folha : 02 - 01

Arquivo: 231200700002.dgn
 Limites(km): (400.08, 9029.86) - (401.58, 9030.86)

- LEGENDA**
- LIMITES**
-  Município ou Perímetro Urbano
 -  Distrito
 -  Subdistrito, RA, Zona ou similar
 -  Bairro ou similar
 -  Setor Censitário
- CODIGOS**
-  22306.05 Distrito (cod. do município + cod. do distrito)
 -  05.06 Subdistrito (cod. do distrito + cod. do subdistrito)
 -  003 Bairro (cod. do bairro no município)
 -  25 Setor (número do setor no distrito ou subdistrito)



MAPA URBANO DIGITAL
FOLHA A1