

ESC. MUNIC. 1º GRAU
MOISEIS XENOFON

RIO CARIUS

INHAUMAS

RIACHO

PARA SANTANA DO CARIRI

CAMPO DE FUTEBOL

(414.31, 9206.605)

(414.81, 9206.605)






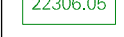



(414.31, 9206.355)

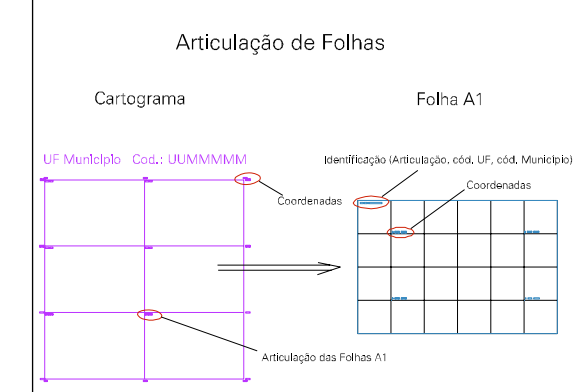
(414.81, 9206.355)

ESTADO DO CEARA
Município: 23.12106
SANTANA DO CARIRI
Folha : 02 - 01

Arquivo: 231210630.dgn
Limites(km): (414.185, 9206.73) - (414.935, 9206.73)

LEGENDA

- LIMITES
-  Município ou Perímetro Urbano
 -  Distrito
 -  Subdistrito, RA, Zona ou similar
 -  Bairro ou similar
 -  Setor Censitário
- CODIGOS
-  2306.05 Distrito (cod. do município + cod. do distrito)
 -  05.05 Subdistrito (cod. do distrito + cod. do subdistrito)
 -  003 Bairro (cod. do bairro no município)
 -  25 Setor (número do setor no distrito ou subdistrito)



MAPA URBANO DIGITAL
FOLHA A1