

CASA DE CHICO PINTO

GRUPO ESCOLAR

RUA PRINCIPAL

9

(480.309, 9609.997)

(481.309, 9609.997)

(480.309, 9609.497)

(481.309, 9609.497)

ESTADO DO CEARA

Município: 23.12403






SÃO GONÇALO DO AMARANTE

Folha : 02 - 01





Arquivo: 23124032000003.dgn

Limites(km): (480.059, 9609.247) - (481.559, 9610.247)

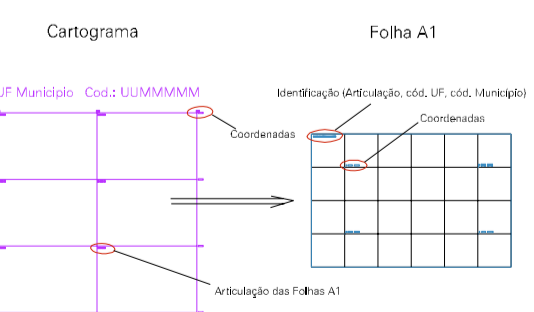
LEGENDA

- LIMITES
-  Município ou Perimetro Urbano
 -  Distrito
 -  Subdistrito, RA, Zona ou similar
 -  Bairro ou similar
 -  Setor Censitário

CODIGOS

-  22306.05 Distrito (cod. do município + cod. do distrito)
-  05.06 Subdistrito (cod. do distrito + cod. do subdistrito)
-  003 Bairro (cod. do bairro no município)
-  25 Setor (número do setor no distrito ou subdistrito)

Articulação de Folhas



MAPA URBANO DIGITAL
FOLHA A1



CENSO AGROPECUARIO 2006
CONTAGEM DA POPULAÇÃO 2007

Data de Impressão: 08.10.07

