

(589.4, 9407.905)

(589.9, 9407.905)

ACUDE MUNDAL

(589.4, 9407.655)

(589.9, 9407.655)

ESTADO DO CEARA






Município: 23.12502
SÃO JOÃO DO JAGUARIBE

Folha : 03 - 01





Arquivo: 23125020500002.dgn
Limites(km): (589.15, 9407.405) - (590.15, 9408.155)

LEGENDA

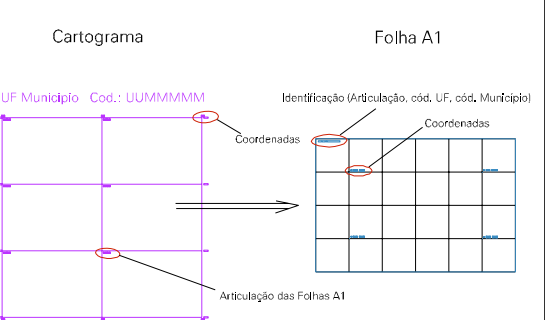
LIMITES

-  Município ou Perímetro Urbano
-  Distrito
-  Subdistrito, RA, Zona ou similar
-  Bairro ou similar
-  Setor Censitário

CODIGOS

-  22306.05 Distrito (cod. do município + cod. do distrito)
-  06.06 Subdistrito (cod. do distrito + cod. do subdistrito)
-  003 Bairro (cod. do bairro no município)
-  25 Setor (número do setor no distrito ou subdistrito)

Articulação de Folhas



MAPA URBANO DIGITAL
FOLHA A1



CENSO AGROPECUARIO 2006
CONTAGEM DA POPULAÇÃO 2007
Data de Impressão: 08.10.07

