

(607.59, 9399.57)

(610.59, 9399.57)










(607.59, 9399.57)

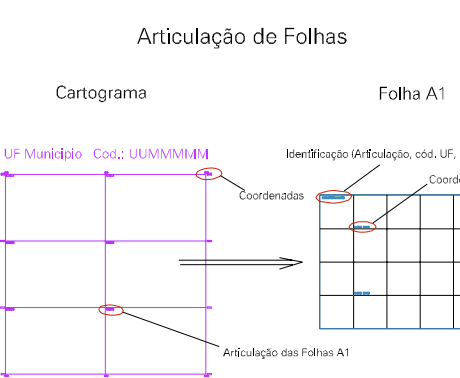
(610.59, 9399.57)

15

ESTADO DO CEARA
 Município: 23.12502
 SÃO JOÃO DO JAGUARIBE
 Folha : 01 - 01

Arquivo: 2312502000003.dgn
 Limites(km): (607.59, 9397.57) - (611.59, 9400.57)

- LEGENDA**
- LIMITES**
-  Município ou Perímetro Urbano
 -  Distrito
 -  Subdistrito, RA, Zona ou similar
 -  Bairro ou similar
 -  Setor Censitário
- CODIGOS**
-  22306.05 Distrito (cod. do município + cod. do distrito)
 -  05.06 Subdistrito (cod. do distrito + cod. do subdistrito)
 -  003 Bairro (cod. do bairro no município)
 -  25 Setor (número do setor no distrito ou subdistrito)



MAPA URBANO DIGITAL
 FOLHA A1