

(01, 01) - 23129084000004

(331.452, 9594.681)

(331.702, 9594.681)

CASA DE DOMINGOS
PEREIRA DA SILVA










CHAFARIZ

(331.452, 9594.556)

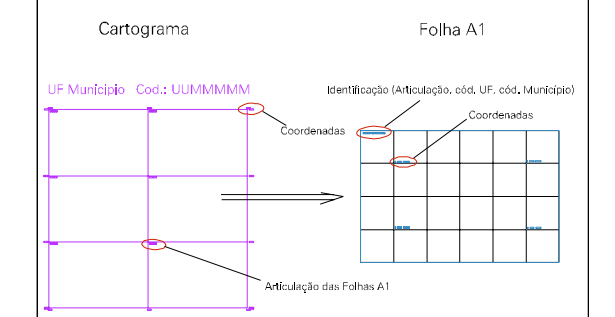
(331.702, 9594.556)

ESTADO DO CEARA
Município: 23.12908
SOBRAL
Folha : 01 - 01

Arquivo: 23129084000004.dgn
Limites(km): (331.39, 9594.493) - (331.76, 9594.743)

- LEGENDA**
- LIMITES**
-  Município ou Perímetro Urbano
 -  Distrito
 -  Subdistrito, RA, Zona ou similar
 -  Bairro ou similar
 -  Setor Censitário
- CODIGOS**
-  22306.05 Distrito (cod. do município + cod. do distrito)
 -  05.06 Subdistrito (cod. do distrito + cod. do subdistrito)
 -  003 Bairro (cod. do bairro no município)
 -  25 Setor (número do setor no distrito ou subdistrito)

Articulação de Folhas



MAPA URBANO DIGITAL
FOLHA A1