

RIACHO BELEM

10










ESTADO DO CEARA

Município: 23.13104
TABULEIRO DO NORTE

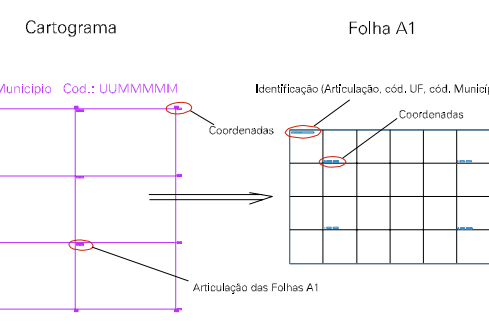
Folha : 02 - 02

Arquivo: 231310400004.dgn
Limites(km): (622.91, 9391.61) - (628.91, 9395.61)

LEGENDA

- LIMITES**
-  Município ou Perímetro Urbano
 -  Distrito
 -  Subdistrito, RA, Zona ou similar
 -  Bairro ou similar
 -  Setor Censitário
- CODIGOS**
-  22306.06 Distrito (cod. do município + cod. do distrito)
 -  05.06 Subdistrito (cod. do distrito + cod. do subdistrito)
 -  003 Bairro (cod. do bairro no município)
 -  25 Setor (número do setor no distrito ou subdistrito)

Articulação de Folhas



MAPA URBANO DIGITAL
FOLHA A1