

827.91 - 9397.61

827.91 - 9397.61

ESTADO DO CEARA

Município: 23.13104

TABULEIRO DO NORTE






Folha : 03 - 01

Arquivo: 231310400004.dgn





Limites(km): (616.91, 9397.61) - (622.91, 9391.61)

LEGENDA

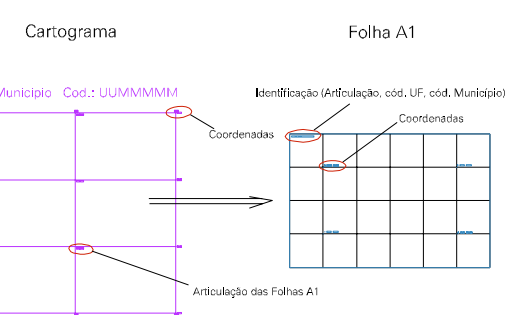
LIMITES

-  Município ou Perímetro Urbano
-  Distrito
-  Subdistrito, RA, Zona ou similar
-  Bairro ou similar
-  Setor Censitário

CODIGOS

-  22306.06 Distrito (cod. do município + cod. do distrito)
-  05.06 Subdistrito (cod. do distrito + cod. do subdistrito)
-  003 Bairro (cod. do bairro no município)
-  25 Setor (número do setor no distrito ou subdistrito)

Articulação de Folhas



MAPA URBANO DIGITAL

FOLHA A1



CENSO AGROPECUARIO 2006
CONTAGEM DA POPULAÇÃO 2007

Data de Impressão: 05.10.07

