

(01, 01) - 23132030500003

(370.498, 9464.552)

(370.748, 9464.552)

(370.498, 9464.427)










(370.748, 9464.427)

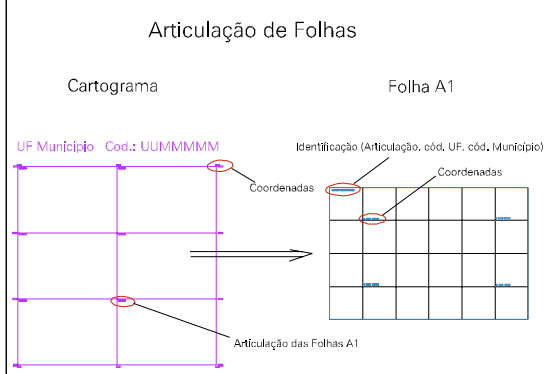
CASA DE FRANCISCO AMBROSIO
ARAUJO

ESCOLA DE 10. GRAU SANTO ANTONIO

ESTADO DO CEARA
Município: 23.13203
TAMBORIL
Folha : 01 - 01

Arquivo: 23132030500003.dgn
Limites(km): (370.436, 9464.365) - (370.811, 9464.615)

- LEGENDA**
- LIMITES**
-  Município ou Perímetro Urbano
 -  Distrito
 -  Subdistrito, RA, Zona ou similar
 -  Bairro ou similar
 -  Setor Censitário
- CODIGOS**
-  22306.06 Distrito (cod. do município + cod. do distrito)
 -  05.06 Subdistrito (cod. do distrito + cod. do subdistrito)
 -  003 Bairro (cod. do bairro no município)
 -  25 Setor (número do setor no distrito ou subdistrito)



MAPA URBANO DIGITAL
FOLHA A1